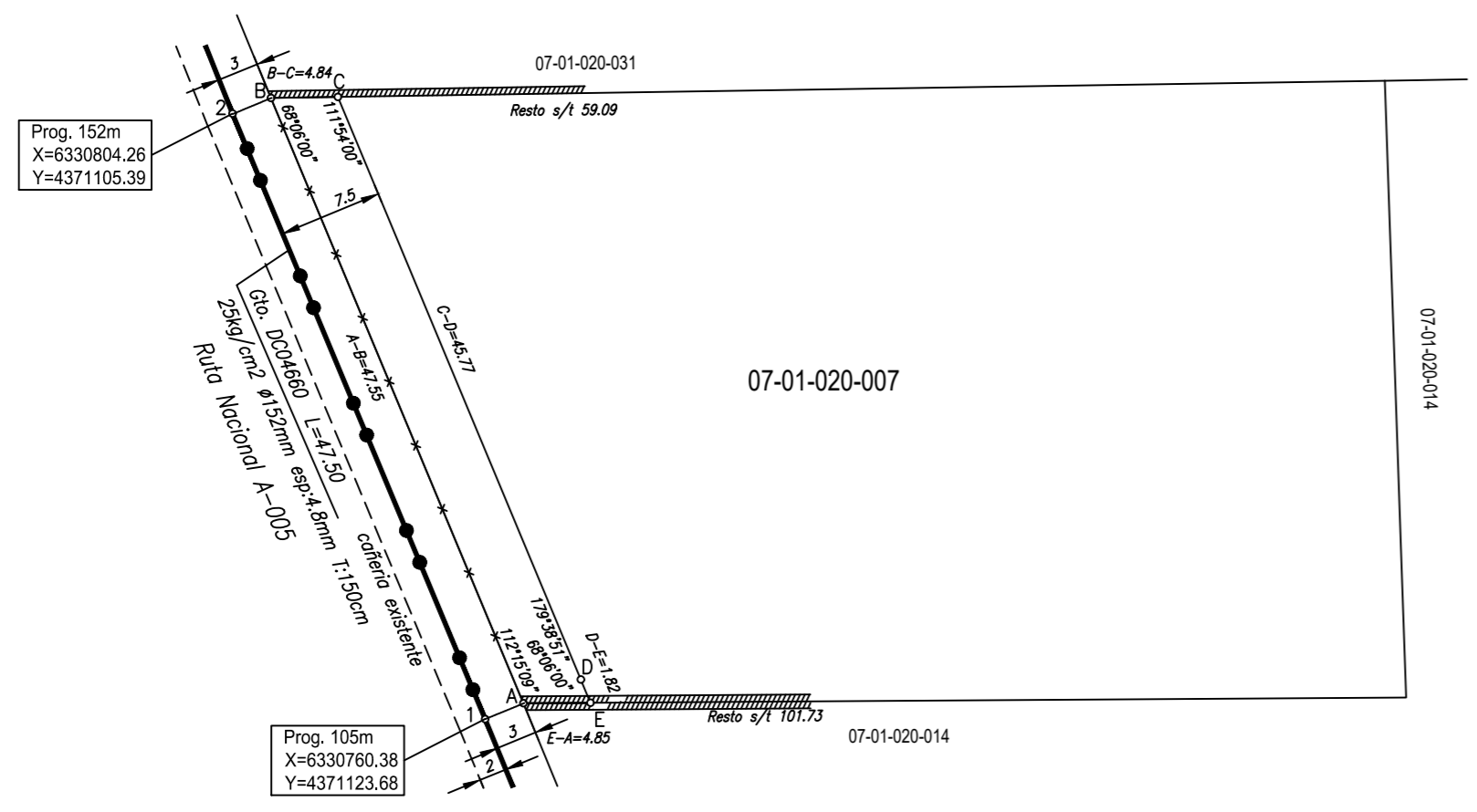




MENSURA PARCIAL y UBICACION DE LA MENSURA PARCIAL EN MAYOR SUPERFICIE
Escala 1:500

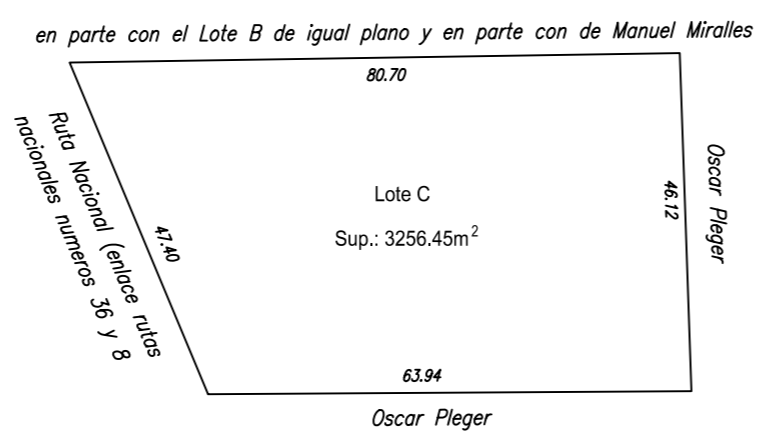


POLIG. DE RESTRICCION		
Vertice	Distancia	Angulo
A	47.55	112°15'09"
B	4.84	68°06'00"
C	45.77	111°54'00"
D	1.82	179°38'51"
E	4.85	68°06'00"
A		

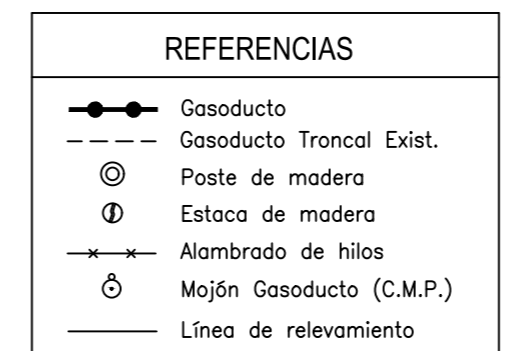
Planilla de afectación	
Sup. Libre de servidumbre	3042.45m ²
Sup. Afectación gasoducto	214m ²
Sup. Total	3256.45m ²

Gasoducto	Longitud (m) (indirecta)	Diámetro (mm)	Presión (kg/cm2)	Espesor (mm)	Tapada (cm)
Gto. DC 04660 Anillo Río Cuarto	47.50	152	25	4.8	150

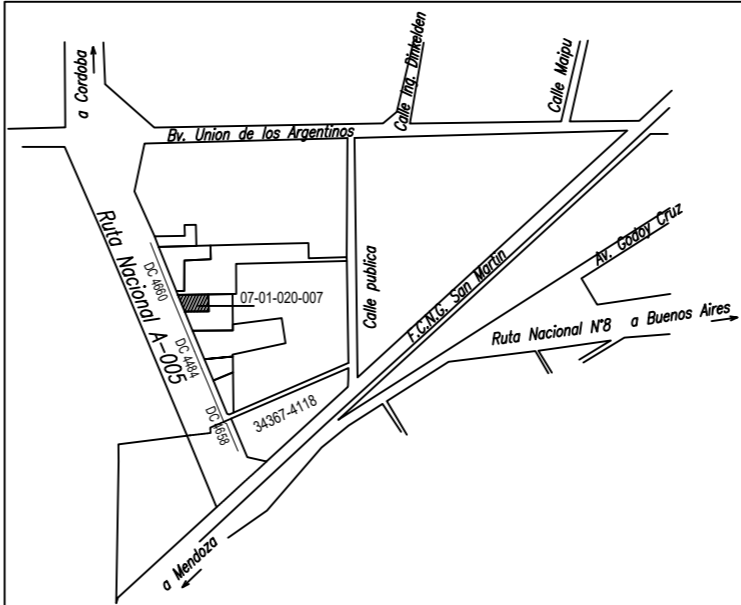
CROQUIS SEGUN TITULO
Escala 1:1.000



COORDENADAS GAUSS-KRUGER POSGAR-FAJA 4		
VERTICE	X	Y
1	6330760.38	4371123.68
2	6330804.26	4371105.39
A	6330761.53	4371126.45
B	6330805.41	4371108.16
C	6330805.49	4371113.00
D	6330763.25	4371130.61
E	6330761.56	4371131.30



CROQUIS DE UBICACION
Escala 1:20.000



RESTRICCIONES:
En la zona de restricción no se puede edificar a 7.5m del eje, seg. Norma NAG 100, Tabla 325i.
La ubicación de la zona de seguridad del gasoducto está referida a hechos existentes.

Plano de: **MENSURA PARA CONSTITUCION DE SERVIDUMBRE ADMINISTRATIVA DE GASODUCTO**

Titulares Registrales:
CASTELINO, Silvia Maria AGRO A S.R.L.

UBICACION	S/TITULO	S/CATASTRO	Nomenclatura Catastral	
			Provincia	Municip.
	Dep. RIO CUARTO	RIO CUARTO	Dep. 24	
	Ped. RIO CUARTO	RIO CUARTO	Ped. 05	
	Lugar al S.O. de los "Pastos Comunes" de la ciudad de Río Cuarto		Pblo. 52	
			C. 07	D. 07
			S. 01	Z. 01
			M. 020	M. 020
	Lote C		P. 007	P. 007

DOMINIO	MATRICULA FOLIO REAL	Propiedad N°
	1.300.859	2405-1.759.969/8

Antecedentes Relacionados: Parcelarios Municipales.

Observaciones: Los ángulos no indicados son rectos. La ubicación de la zona de gasoducto no modifica el estado parcelario. La ubicación de la zona de gasoducto está referida a hechos existentes. La presente servidumbre se crea por Ley 24076 del Marco Regulado del Gas Natural.

TITULAR DE LA SERVIDUMBRE: DISTRIBUIDORA DE GAS DEL CENTRO.

Titular de la Servidumbre
Distribuidora de Gas del Centro SA

Luis Enrique CRUAÑEZ
Ing. Agrimensor
M.P. 1270/1

Certifico haber realizado y amojonado el trabajo en el terreno, finalizando las operaciones con fecha